



# IBILBIDE ZIRKULAR GORLIZTIK

## RUTAS CIRCULARES DESDE GORLIZ



Ibilbideen informazioa QR-en bidez ikus dezakezu. Wikiloc doazko app a jeitsi eta ibilbideak jarrai ditzakezu. Puedes acceder a la información de las rutas mediante los QR. Descarga la app gratuita Wikiloc y sigue las rutas.

01



**Bide zaharretik Ermua igotzea.**

Ascensión al Ermua por la ruta antigua.

Denbora Tiempo	1 hora 50 min.
Distantzia Distancia	8,26 km.
Desnibel Desnivel	309 m.
Zailtasuna Dificultad	Erraza / Fácil

02



**Igoerarik ohikoena: Ermuako igoera itsasargitik eta Fanotik.**

La ascensión más frecuentada: subida al Ermua por el Faro y Fano.

Denbora Tiempo	2 horas
Distantzia Distancia	8,85 km.
Desnibel Desnivel	330 m.
Zailtasuna Dificultad	Erraza / Fácil

03



**"Gaztelutxo"tik Ermuara igotzea, Armintzara jaitsi eta 280 GR-tik bueltatuz.**

Ascensión al Ermua por el "Castillito" bajando hasta Armintza y volviendo por la GR 280.

Denbora Tiempo	3 hora 10 min.
Distantzia Distancia	15,5 km.
Desnibel Desnivel	537 m.
Zailtasuna Dificultad	Ertaina / Media

04



**Foru-baserriko eta Fanoko larreetatik Ermuara igotzea, Legorriburu-ra lehenago igotzen.**

Ascensión al Ermua por los pastos de la granja foral y Fano, con ascenso previo al Legorriburu.

Denbora Tiempo	2 horas
Distantzia Distancia	7,5 km.
Desnibel Desnivel	310 m.
Zailtasuna Dificultad	Erraza / Fácil

05



**Itsasargiko errepidetik, Foru Abele-txeko larreetatik, Fano eta Orabilte auzuneetatik eta Saratxagatik Gorlizera itzulua igo gabeko ibilbide zirkularra.**

Ruta circular sin ascensiones por la carretera del Faro, pastos de la Granja Foral, barriadas de Fano y Orabilte, y vuelta a Gorliz por Saratxaga.

Denbora Tiempo	2 horas
Distantzia Distancia	10 km.
Desnibel Desnivel	252 m.
Zailtasuna Dificultad	Erraza / Fácil

06



**Ermuako kordalera zirkularra Saratxaga, Orabilte eta Fanotik joanda, Etxandarrira igo, Armintzara jaitsi eta Lemoizetik itzuli.**

Circular hasta el cordal del Ermua por Saratxaga, Orabilte y Fano, con ascenso al Etxandarra, descenso a Armintza y vuelta por Lemoiz.

Denbora Tiempo	3 horas 20 min.
Distantzia Distancia	16,45 km.
Desnibel Desnivel	446 m.
Zailtasuna Dificultad	Ertaina / Media

07



**Ibilbide zirkularra Urizarmendi mendira Lemoiztik igo, Armintzara jaitsi eta GR 280tik Gorlizen sartu, Orbeta bidetik.**

Ruta circular con ascensión al Urizarmendi desde Lemoiz, descenso a Armintza y vuelta por la GR 280, entrando en Gorliz por Orbeta Bidea.

Denbora Tiempo	3 hora 5 min.
Distantzia Distancia	16,28 km.
Desnibel Desnivel	505 m.
Zailtasuna Dificultad	Ertaina / Media

08



**Astondotik, Itsasargitik, Ermuatik, Armintzatik, Urizarmenditik, Andrakatik, Plentziako itsasadarretik, Gandiasetik eta beriz ere Gorlizetik doan ibilbide zirkularra.**

Circular desde Gorliz por Astondo pasando por el Faro, Ermua mendi, Armintza, Urizarmendi, Andraka, ría de Plentzia, barrio de Gandia y de nuevo Gorliz.

Denbora Tiempo	4 horas 15 min.
Distantzia Distancia	21,6 km.
Desnibel Desnivel	786 m.
Zailtasuna Dificultad	Altua / Alta

09



**Urezarantza auzotik Ermuara igotzea eta artadiaren bidetik eta bide zaharretik jaitea.**

Ascensión al Ermua por el barrio de Urezarantza y descenso por la senda del encinar y el camino antiguo.

Denbora Tiempo	1 hora 30 min.
Distantzia Distancia	7,5 km.
Desnibel Desnivel	305 m.
Zailtasuna Dificultad	Erraza / Fácil

10



**Ermuako kordalaren hiru tontorren ibilbidea: Lehorrarri, Ermua Mendi eta Etxandarra.**

Ruta de las tres cimas del cordal del Ermua: Lehorrarri, Ermua Mendi y Etxandarra.

Denbora Tiempo	2 horas 9 min.
Distantzia Distancia	9,5 km.
Desnibel Desnivel	433 m.
Zailtasuna Dificultad	Ertaina / Media

11



**Ibilbide zirkularra Urizarretik, Armintzaik, Ermua Menditik, Itsasargitik, Astondotik eta berriro Gorlizera bueltatuz.**

Ruta circular por Urizar, Armintza, Ermua Mendi, Faro, Astondo y de nuevo Gorliz.

Denbora Tiempo	2 horas 50 min.
Distantzia Distancia	14,68 km.
Desnibel Desnivel	433 m.
Zailtasuna Dificultad	Ertaina / Media

12



**Ibilbide zirkularra Gandiatik eta Plentziako itsasadarretik, Andrakara igotzeko eta Gorlizera itzultzeko bi aldaerarekin, Orbeta bidetik sartuta.**

Ruta circular por Gandia y la Ría de Plentzia, con dos variantes de subida a Andraka y vuelta a Gorliz entrando por Orbeta bidea.

Denbora Tiempo	2 horas 15 min.
Distantzia Distancia	11,76 km.
Desnibel Desnivel	294 m.
Zailtasuna Dificultad	Erraza / Fácil

13



**Ibilbide zirkularra Gandiatik eta Plentziako itsasadarretik Butroeko gazteluraino eta Gorlizera bueltatuz Urduliz, Txipio eta Plentziatik.**

Ruta circular por Gandia y la ría de Plentzia hasta el castillo de Butrón y vuelta a Gorliz por Urduliz, Txipio y Plentzia.

Denbora Tiempo	3 horas 55 min.
Distantzia Distancia	19,85 km.
Desnibel Desnivel	414 m.
Zailtasuna Dificultad	Ertaina / Media

14



**Ibilbide zirkularra Gorlizetik hasita Gane mendateraino, Txipio, Musaurieta auzoa eta Plentzia igaroz.**

Circular desde Gorliz hasta el alto de Gane pasando por Txipio, barrio Musaurieta y Plentzia.

Denbora Tiempo	2 horas 15 min.
Distantzia Distancia	11,57 km.
Desnibel Desnivel	289 m.
Zailtasuna Dificultad	Erraza / Fácil

15



**Gorlizetik Barrika eta itsaslabarretaraino zirkularra, bi aukerakin Txipiotik, San Telmotik itzuliz.**

Circular desde Gorliz hasta Barrika y acantilados, con dos opciones desde Txipio, volviendo por San Telmo.

Denbora Tiempo	2 horas 40 min.
Distantzia Distancia	13,8 km.
Desnibel Desnivel	260 m.
Zailtasuna Dificultad	Erraza / Fácil

16



**Ibilbide zirkularra Saratxaga, Andraka, Plentziako itsasadarra eta Zabale auzotik, Areantza kaleraino jaitsi eta Gorlizera bueltatu Hondartza ibiltokitik.**

Ruta circular por Saratxaga, Andraka, ría de Plentzia y barrio Zabale, bajando hasta Areantza kalea y vuelta a Gorliz por Hondartza Ibiltokia.

Denbora Tiempo	2 horas 5 min.
Distantzia Distancia	11,16 km.
Desnibel Desnivel	297 m.
Zailtasuna Dificultad	Erraza / Fácil

17



**Hiri inguruko zirkuitua Gorlizetik eta Plentziatik oinez edo korrika egiteko.**

Circuito periurbano por Gorliz y Plentzia para andar o correr.

Denbora Tiempo	3 horas 2 min.
Distantzia Distancia	15,52 km.
Desnibel Desnivel	174 m.
Zailtasuna Dificultad	Erraza / Fácil

18



**Gutxi gorabeherako zirkuitua Gorliz udalerriaren mugen inguruan.**

Circuito aproximado por los lindes del término municipal de Gorliz.

Denbora Tiempo	3 horas 45 min.
Distantzia Distancia	18,35 km.
Desnibel Desnivel	543 m.
Zailtasuna Dificultad	Ertaina / Media

19



**Ibilbide zirkular handia Gorlizetik, Ermua eta Urizarmendi igoz, Andraka, Butroeko gaztelua, Urduliz, Barrikako itsaslabarrak, San Telmo, Plentzia eta berriro Gorliz.**

Gran ruta circular desde Gorliz, subiendo al Ermua y Urizarmendi, Andraka, Castillo de Butrón, Urduliz, acantilados de Barrika, San Telmo, Plentzia y de nuevo Gorliz.

Denbora Tiempo	7 horas 30 min.
Distantzia Distancia	34 km.
Desnibel Desnivel	900 m.
Zailtasuna Dificultad	Altua / Alta





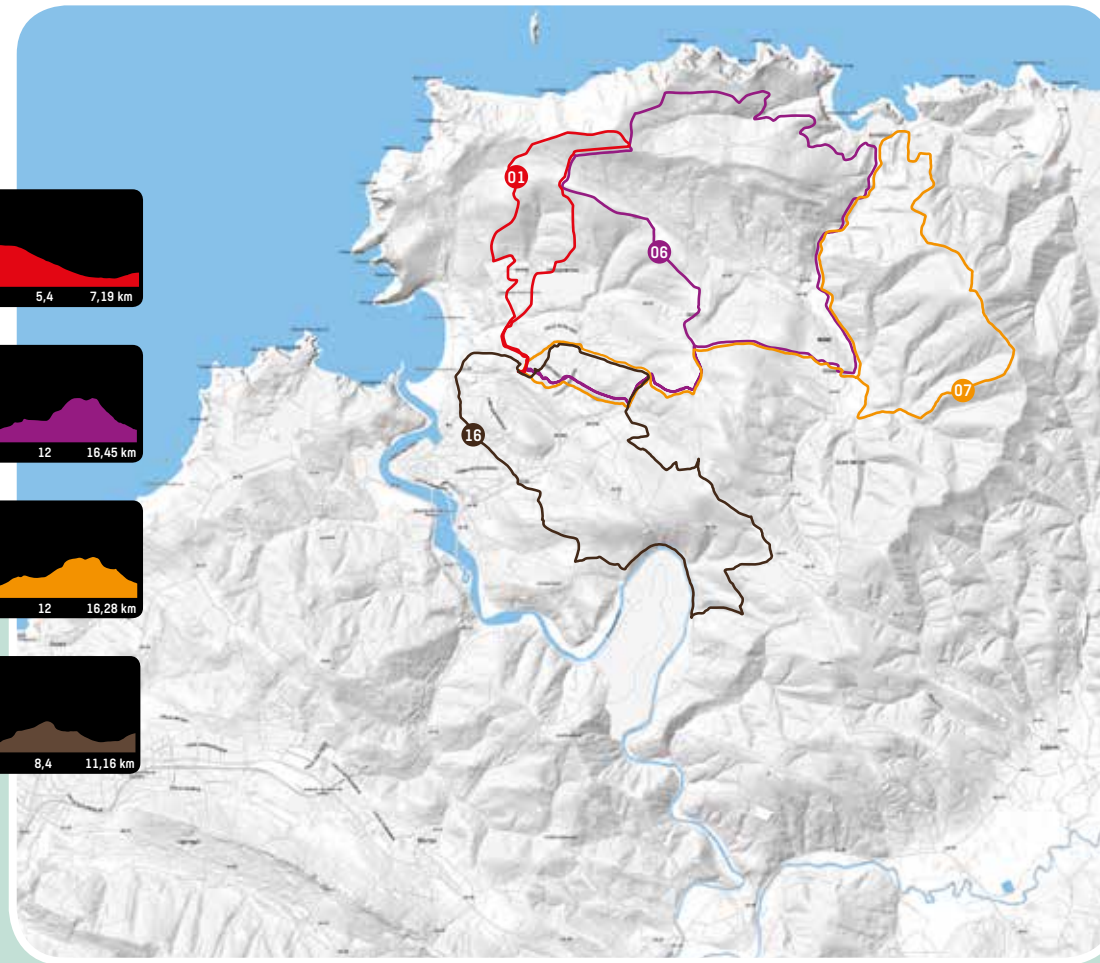
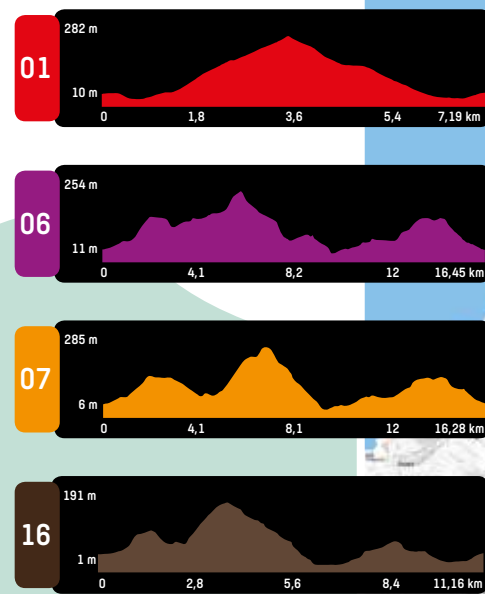
# IBILBIDE ZIRKULAR GORLIZTIK

## RUTAS CIRCULARES DESDE GORLIZ

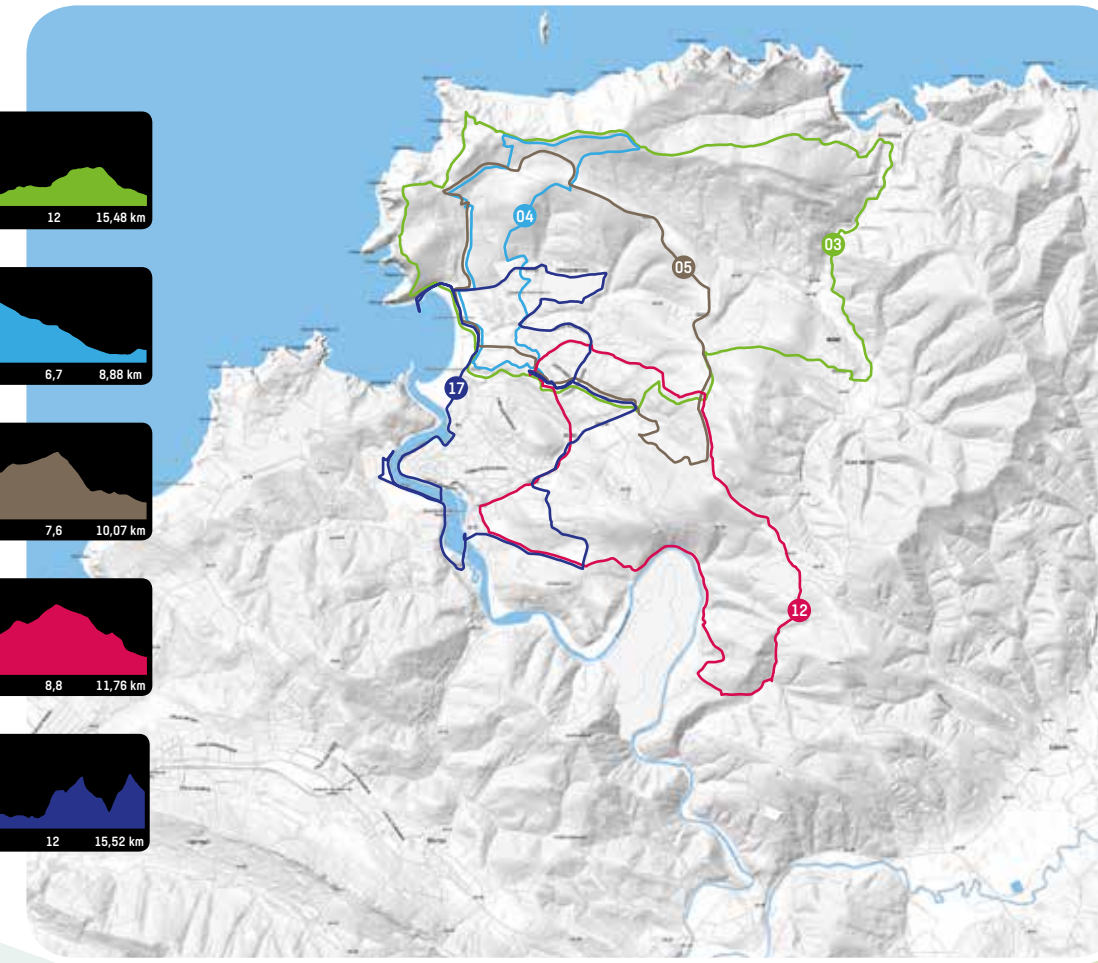
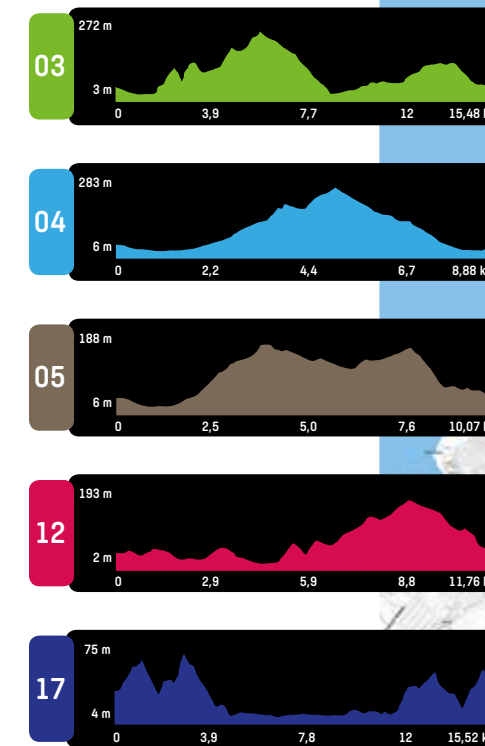
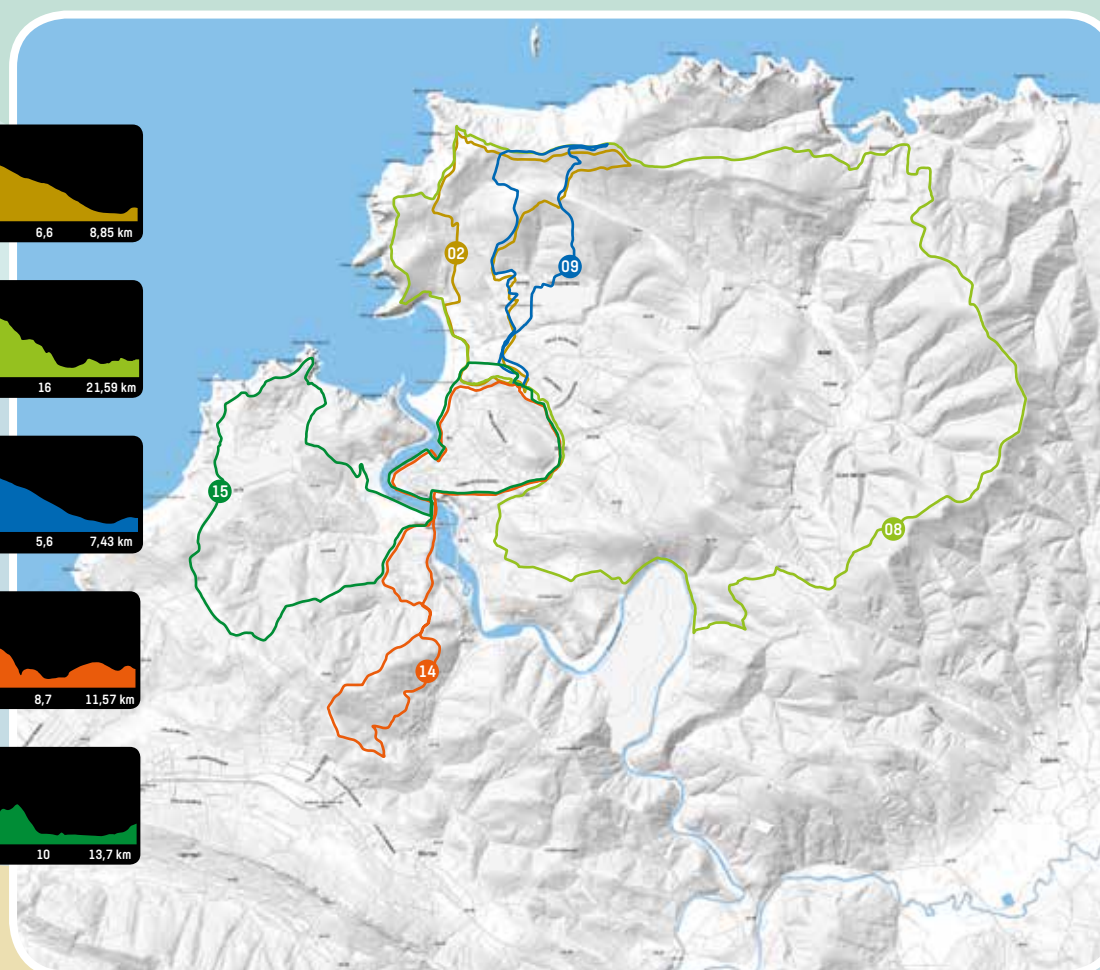
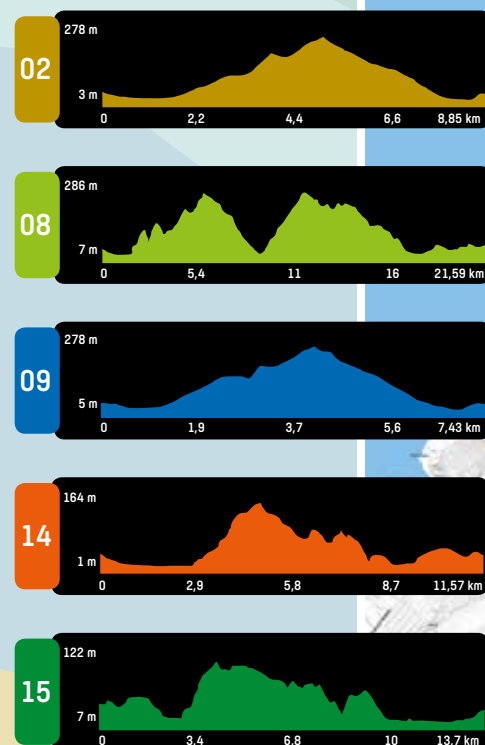
### "NON GOGOIA, HAN ZANGOIA"

Zure pentsamenduak doazen lekuan, zure urratsak doaz [euskaraz esatera zaharra]. Gorlizetik, bere udalerriaren luze-zabalean, leku berezietatik ibiltzeko aukera ugari biltzen ditu, batzuk historiaz kargatuak, eta paisaia xarmagarriak, txangozalea txunditzen dutenak. Hemen aurkituko dituzu Gorlizeko 19 ibilbide zirkular, Pedro Pablo Uriarte Astarloak argitaratuak.

Donde van tus pensamientos, van tus pasos (proverbio vasco). Gorliz reúne a lo largo y ancho de su municipio numerosas posibilidades de caminar por parajes singulares, algunos cargados de historia, y paisajes encantadores que impresionan al excursionista. Aquí encontrarás 19 rutas circulares desde Gorliz publicadas por Pedro Pablo Uriarte Astarloa.



### IBILBIDE ZIRKULAR GORLIZTIK 19 RUTAS CIRCULARES DESDE GORLIZ

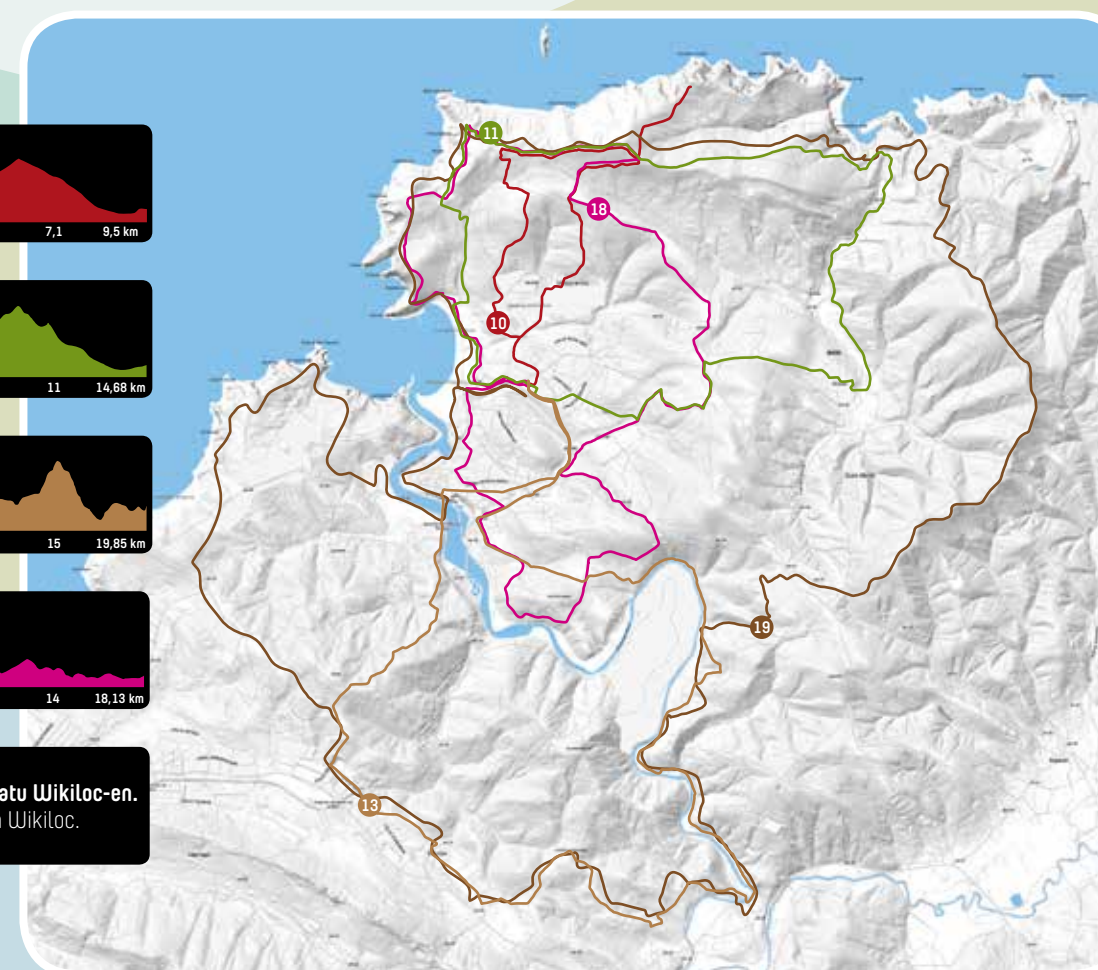
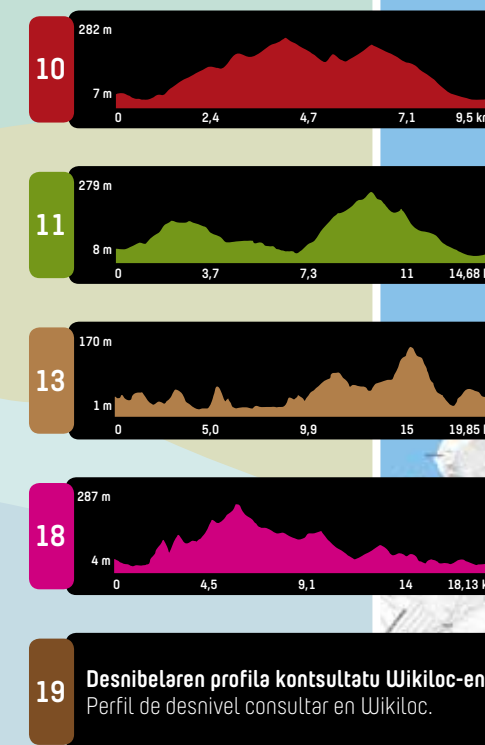


**i** GORLIZKO TURISMO BULEGOA  
OFICINA DE TURISMO DE GORLIZ

Eloisa Artaza kalea 1  
48630 Gorliz

Tel: 946 774 348  
Whatsapp: 688 818 876

info@visitgorliz.eus  
www.visitgorliz.eus



19 Desnibelaren profila kontsultatu Wikiloc-en.  
Perfil de desnivel consultar en Wikiloc.